

百十郎桜分布図

百十郎桜保全ボランティア
各務原市
2002年3月

如野京七図書館



113296570



Kodak Color Control Patches

Blue

Cyan

Green

Yellow

Red

Magenta

White

3/Color

Black

Kodak Gray Scale

A

1

2

3

4

5

6

M

8

9

10

11

12

13

14

15

B

17

18

19

C Y M

© Kodak, 2007 TM Kodak



百十郎桜分布図

百十郎桜保全ボランティア
各務原市
2002年3月

例 言

1. 本書は平成13年度に実施した新境川堤の桜位置調査の報告書である。
2. 桜位置調査については、百十郎桜保全ボランティアが実施した。
3. 現地調査は平成14年2月10日および24日に行った。また、補足調査および整理・編集作業は、この後3月末日までに適宜行った。
4. 本書の作成は、百十郎桜保全ボランティアおよび各務原市経済部商工観光課が担当した。
5. 百十郎桜保全ボランティアは、各務原市商工観光課が、平成13年10月12日より平成14年1月31日にかけて行った「百十郎桜を守るボランティア養成講座」の修了生により設立されたものである。
6. 本書に所収した情報については、平成14年3月31日付けのものであり、将来、補植等によりこの情報は変わることがある。
7. 本書の作成および百十郎桜保全に関しては、下記の方々にご指導ご協力を賜った。深く感謝する次第である。

林 進(岐阜大学農学部教授)・野平照雄(岐阜県森林科学研究所育林研究部主任専門研究員)・
吉村孝雄(岐阜県樹木医会会長)・浅野明浩(樹木医)

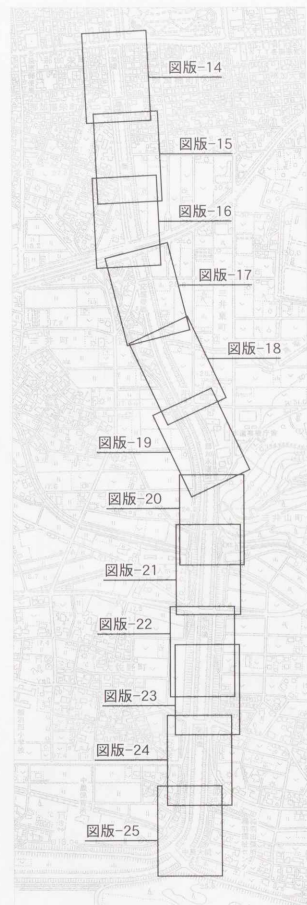
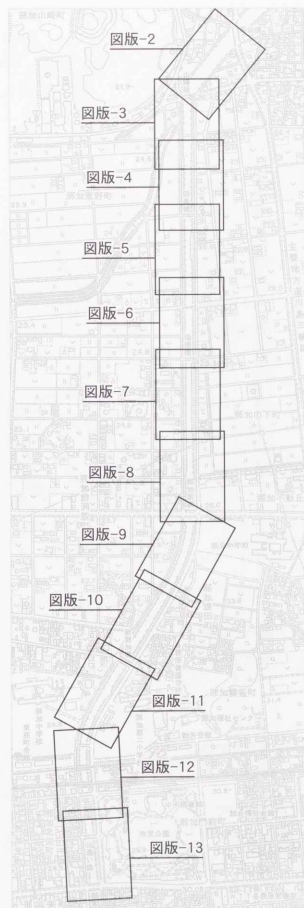
凡 例

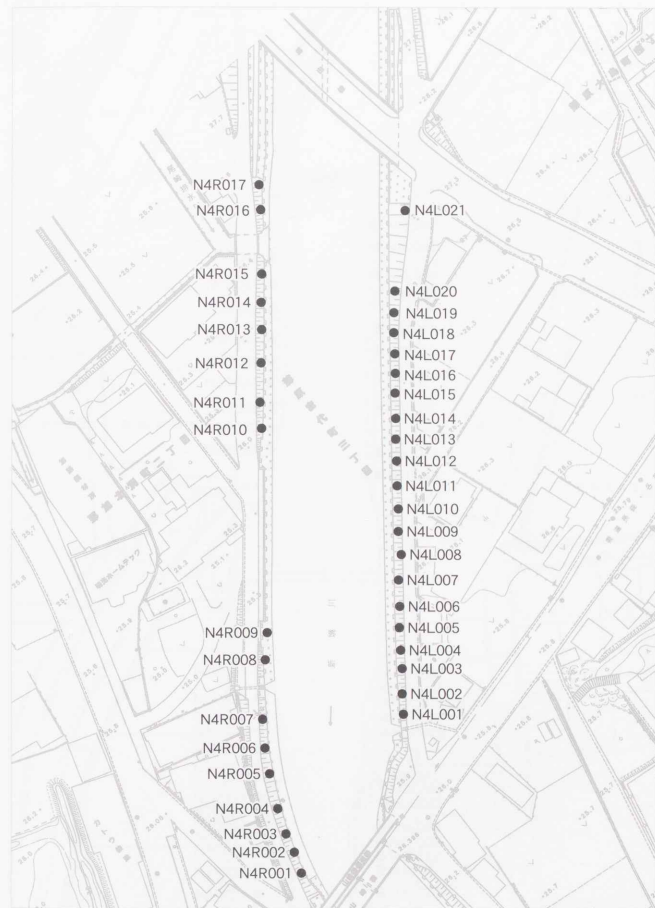
1. 図版縮尺は、全体図(図版-1)が1/10,000、各位置図(図版-2~25)が1/1,000を用いた。
2. 樹体番号は、以下のとおり規定した。
 - ・ 対象区域を北(N)、中央(C)、南(S)の3区域に大別した。また、それぞれの区域を橋間で1ブロック毎に区切り、南よりブロック番号を付した。これにより、樹体番号の最初の2桁の記号で各ブロックが規定される。(例 N4区 馬出橋~山崎橋間)
 - ・ 各ブロックを左岸(L)、右岸で(R)で分け、ブロック番号に続く記号を付した。(例 N4R区 馬出橋~山崎橋間右岸)
 - ・ 各ブロック内では、南より通番を付した。
 - ・ 南の基点より等距離に2本以上の木が存在する場合、川に近い方より番号を付した。
 - ・ 堤防道路を挟み、2列以上の桜並木がある場合、川に近い並木に番号を付した後、川より遠い並木に番号を付した。
 - ・ 現段階では、各務原市民公園および三井池公園、私有地の桜は対象としていない。
 - ・ 枯死していると思われる桜についても樹体番号を付している。

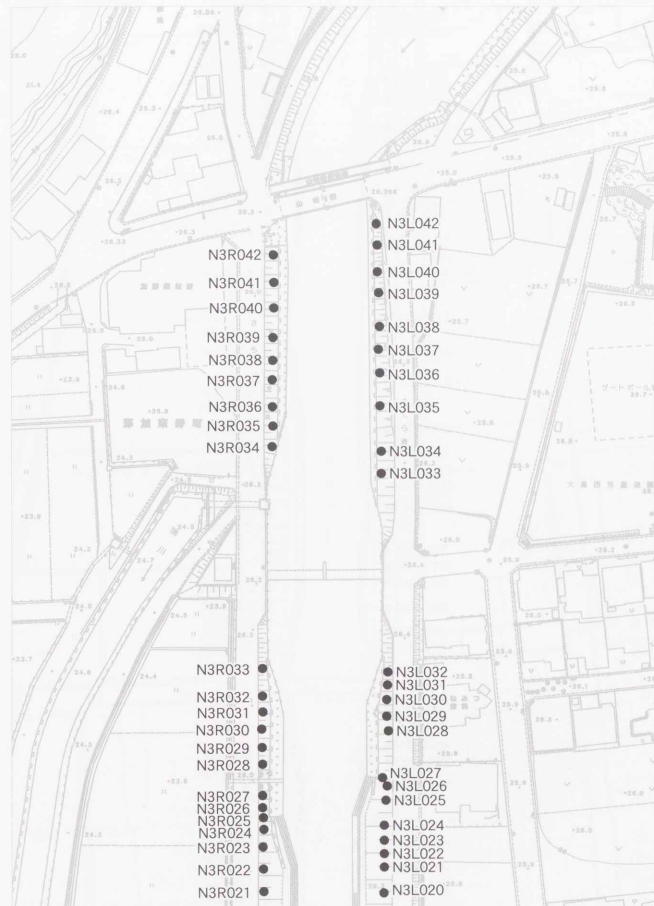
図版目次

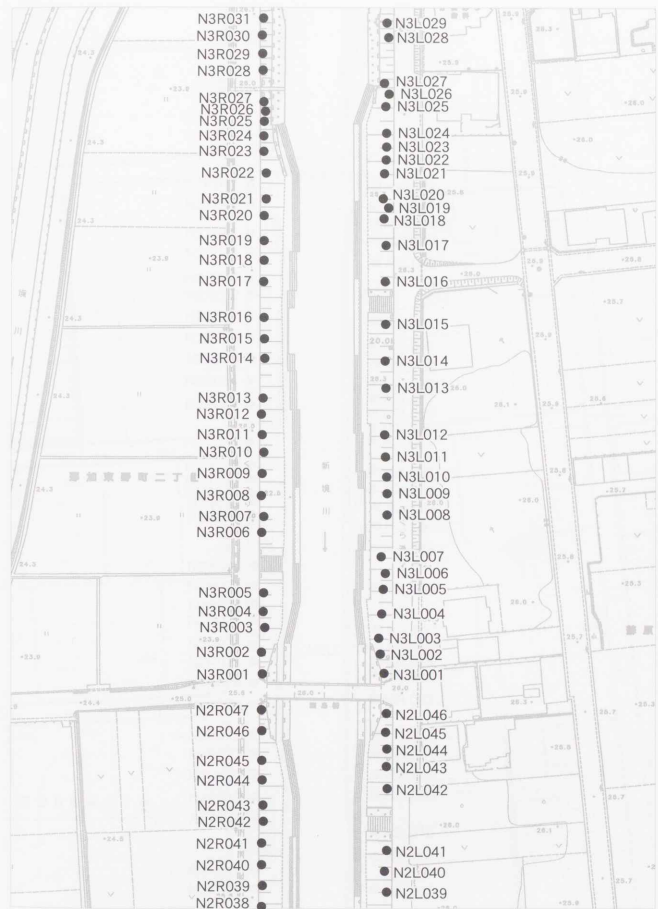
- | | |
|------------------------|--|
| 図版-1 全体図 | 図版-14 S9区(那加橋～楠橋) |
| 図版-2 N4区(馬出橋～山崎橋) | 図版-15 S8区-1(楠橋～境川橋) |
| 図版-3 N3区-1(山崎橋～西島橋) | 図版-16 S8区-2(楠橋～境川橋) |
| 図版-4 N3区-2(山崎橋～西島橋) | 図版-17 S7区(境川橋～応蓮寺橋)
S6区-1(応蓮寺橋～三井橋) |
| 図版-5 N2区-1(西島橋～瑞穂橋) | 図版-18 S6区-2(応蓮寺橋～三井橋) |
| 図版-6 N2区-2(西島橋～瑞穂橋) | 図版-19 S5区(三井橋～那加水道橋) |
| 図版-7 N1区-1(瑞穂橋～那加新橋) | 図版-20 S4区(那加水道橋～三井龍神橋) |
| 図版-8 N1区-2(瑞穂橋～那加新橋) | 図版-21 S3区(三井龍神橋～清水橋) |
| 図版-9 C5区-1(那加新橋～新那加橋) | 図版-22 S2区-1(清水橋～春日橋) |
| 図版-10 C5区-2(那加新橋～新那加橋) | 図版-23 S2区-2(清水橋～春日橋) |
| 図版-11 C4区-1(新那加橋～花見橋) | 図版-24 S1区-1(春日橋～中屋大橋) |
| 図版-12 C4区-2(新那加橋～花見橋) | 図版-25 S1区-2(春日橋～中屋大橋) |
| C3区(花見橋～吾妻橋) | |
| C2区-1(吾妻橋～出逢い橋) | |
| 図版-13 C2区-2(吾妻橋～出逢い橋) | |
| C1区(出逢い橋～那加橋) | |

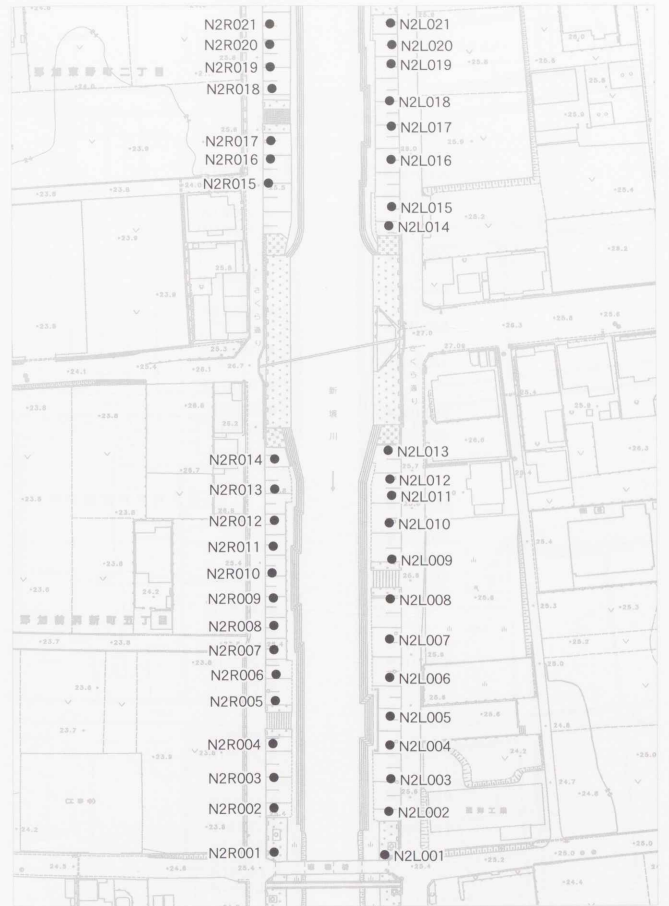
图版-1 全体图

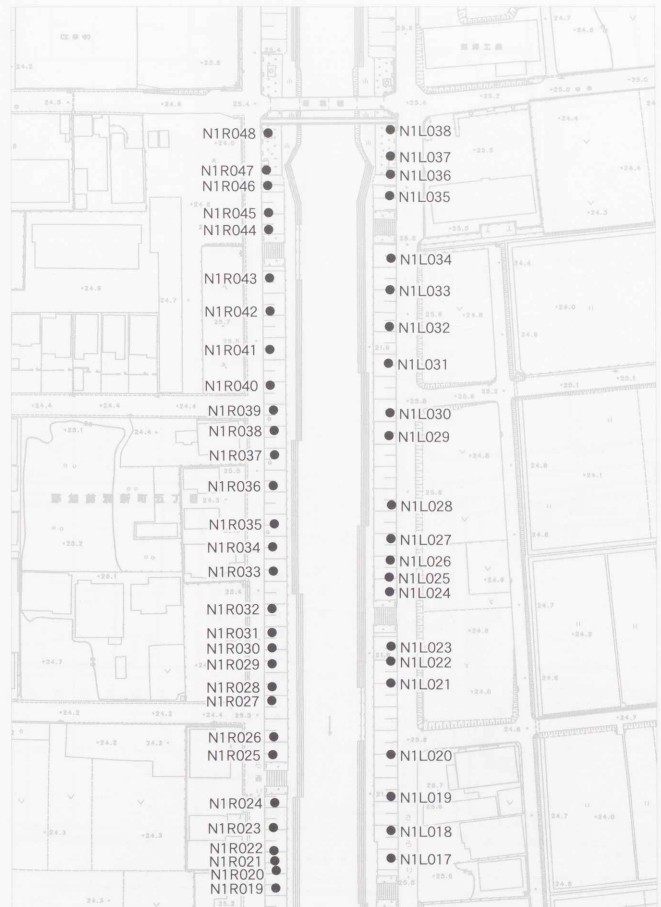


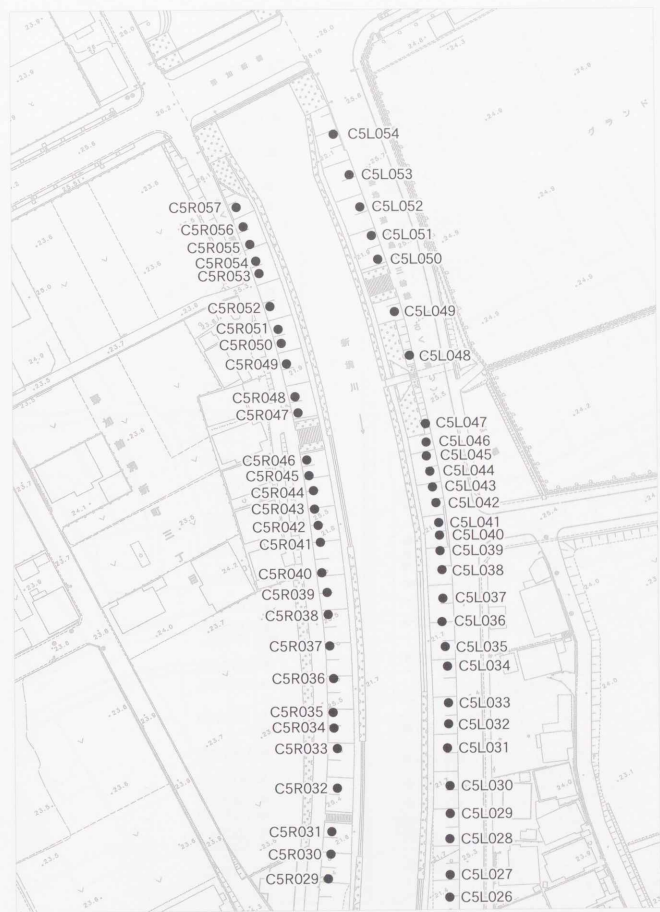





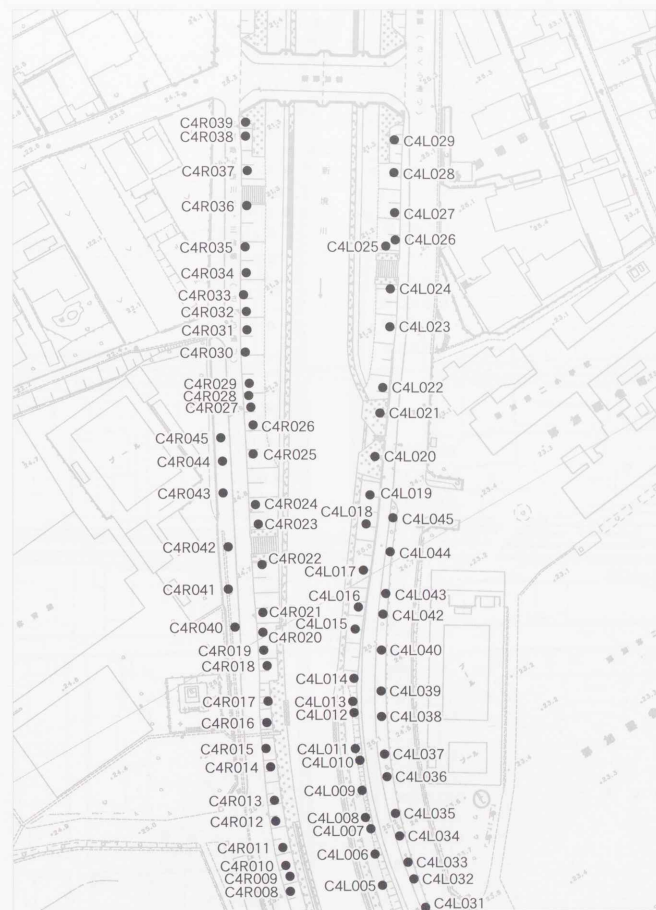


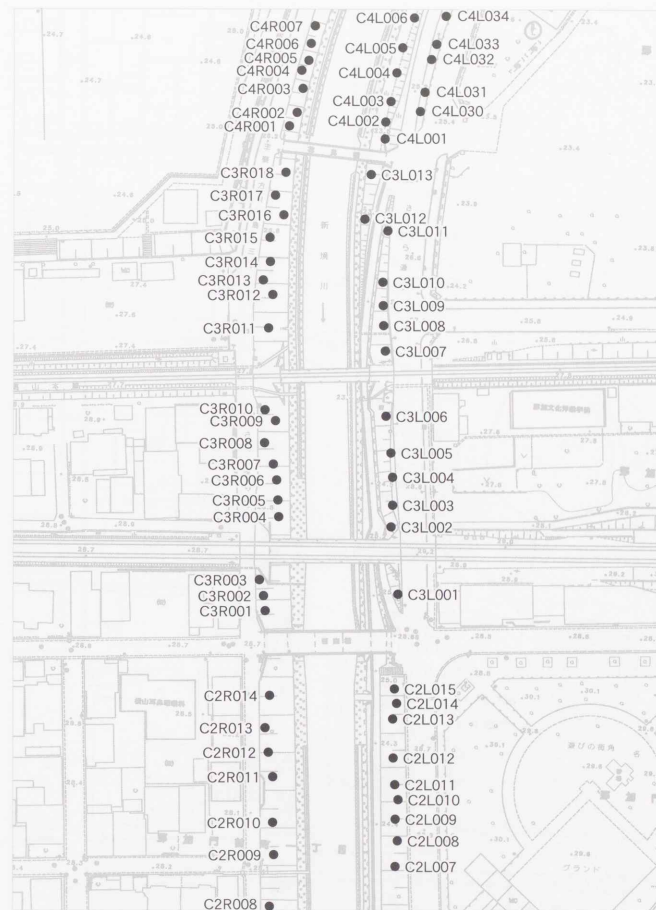


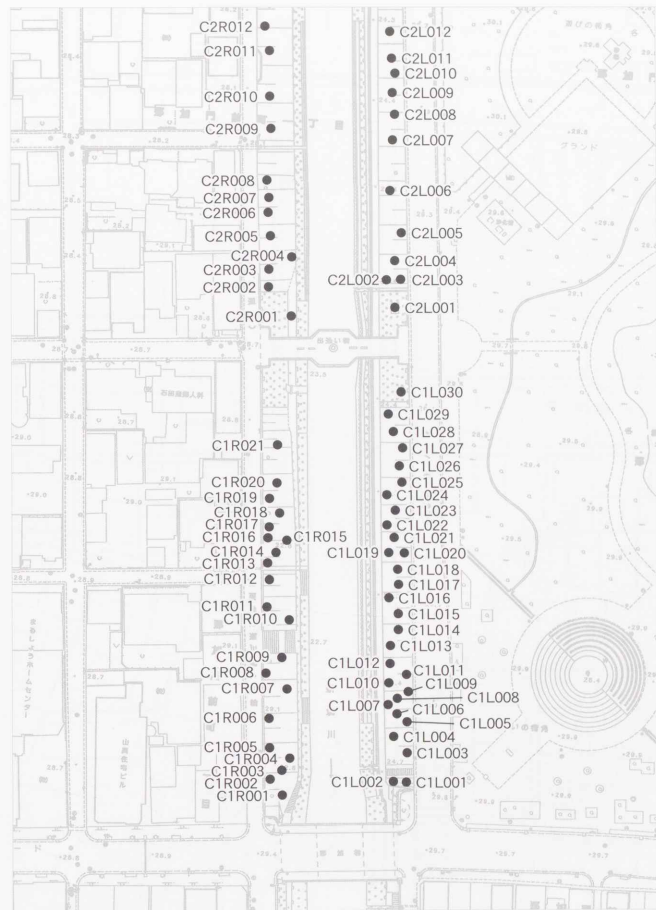






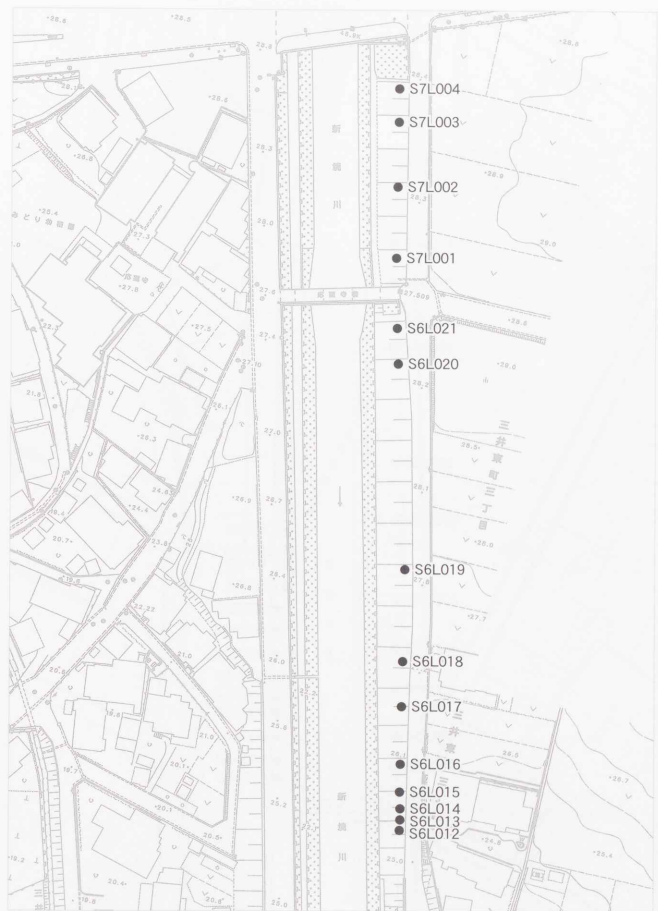


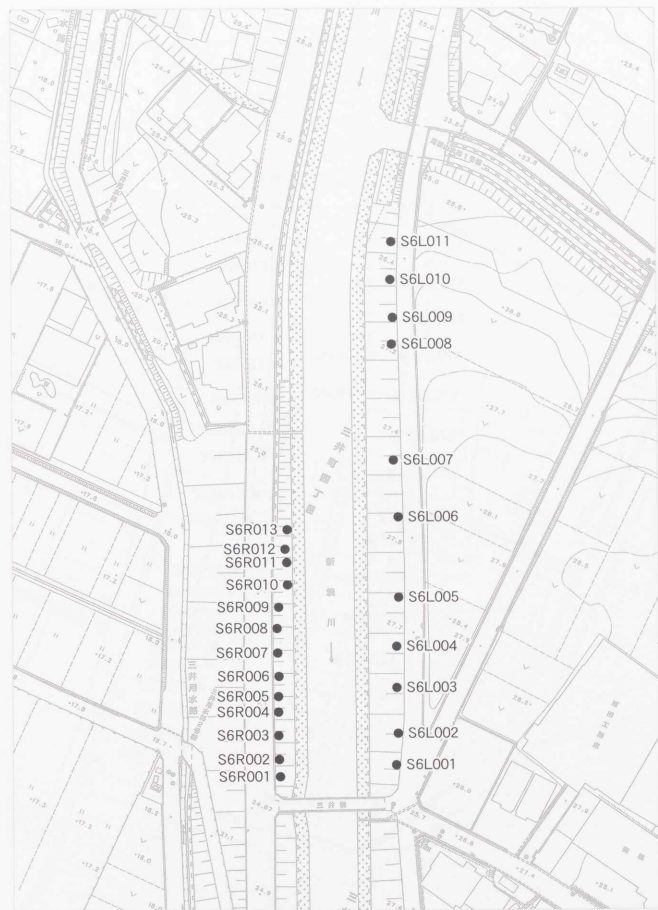


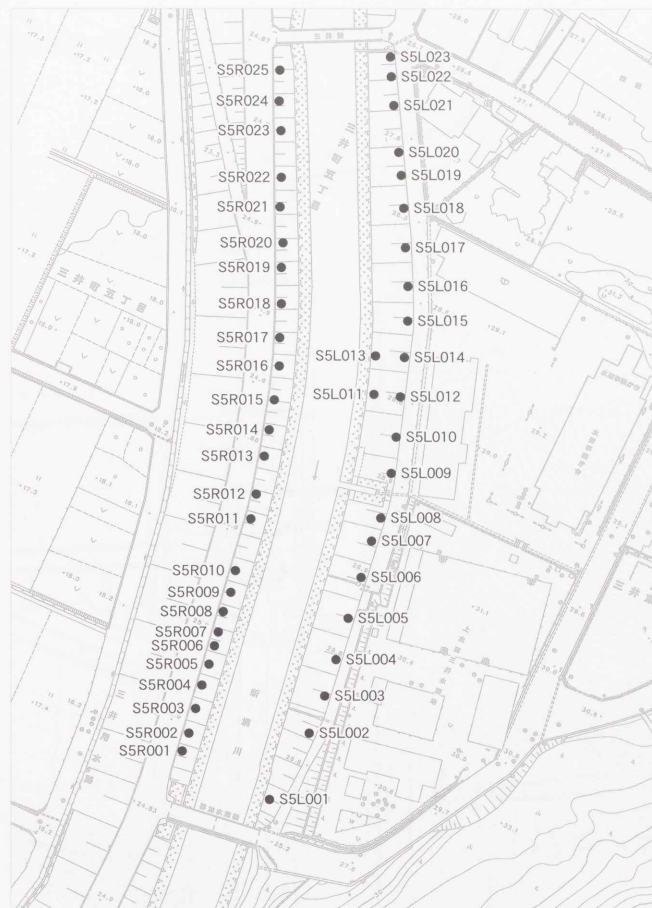




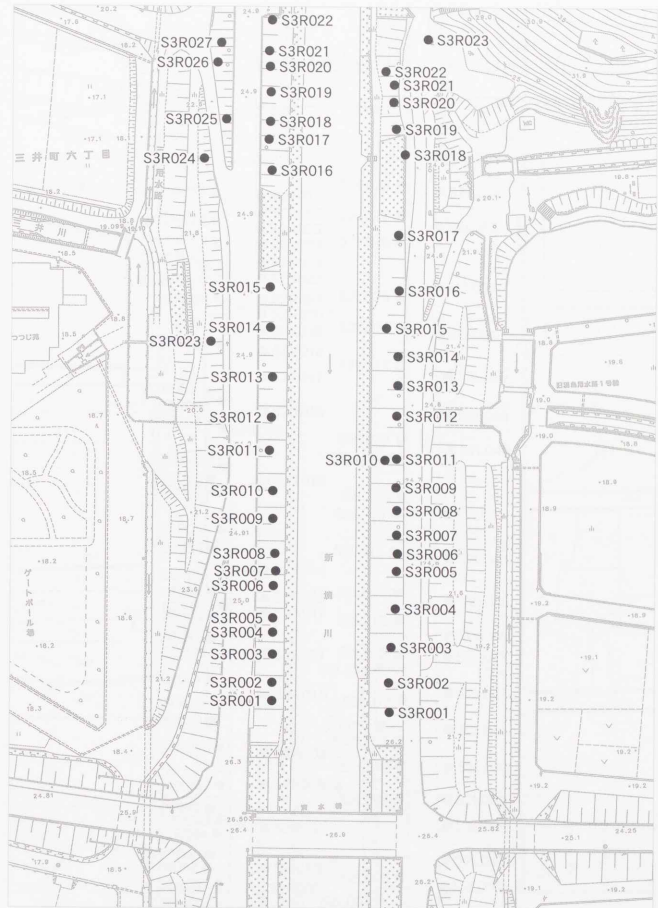


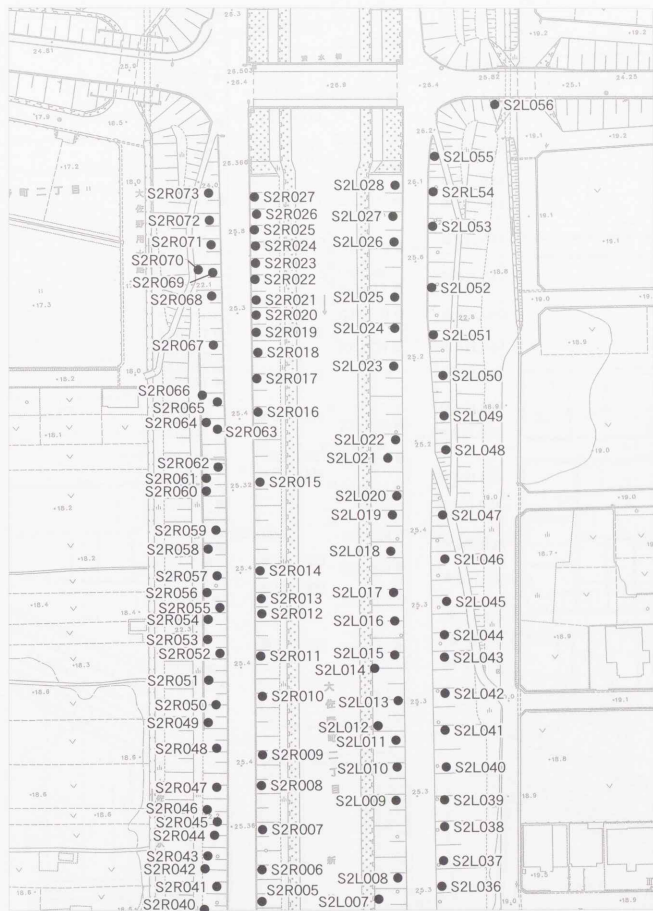












百十郎桜分布図

印刷 2002年3月

発行 2002年3月

編集・発行 百十郎桜保全ボランティア

各務原市

岐阜県各務原市那加桜町1-69

各務原市役所商工観光課

印刷 那加印刷株式会社

〒504-0955 岐阜県各務原市那加南栄町62
TEL.0583-82-1118(代) FAX.0583-82-3230

